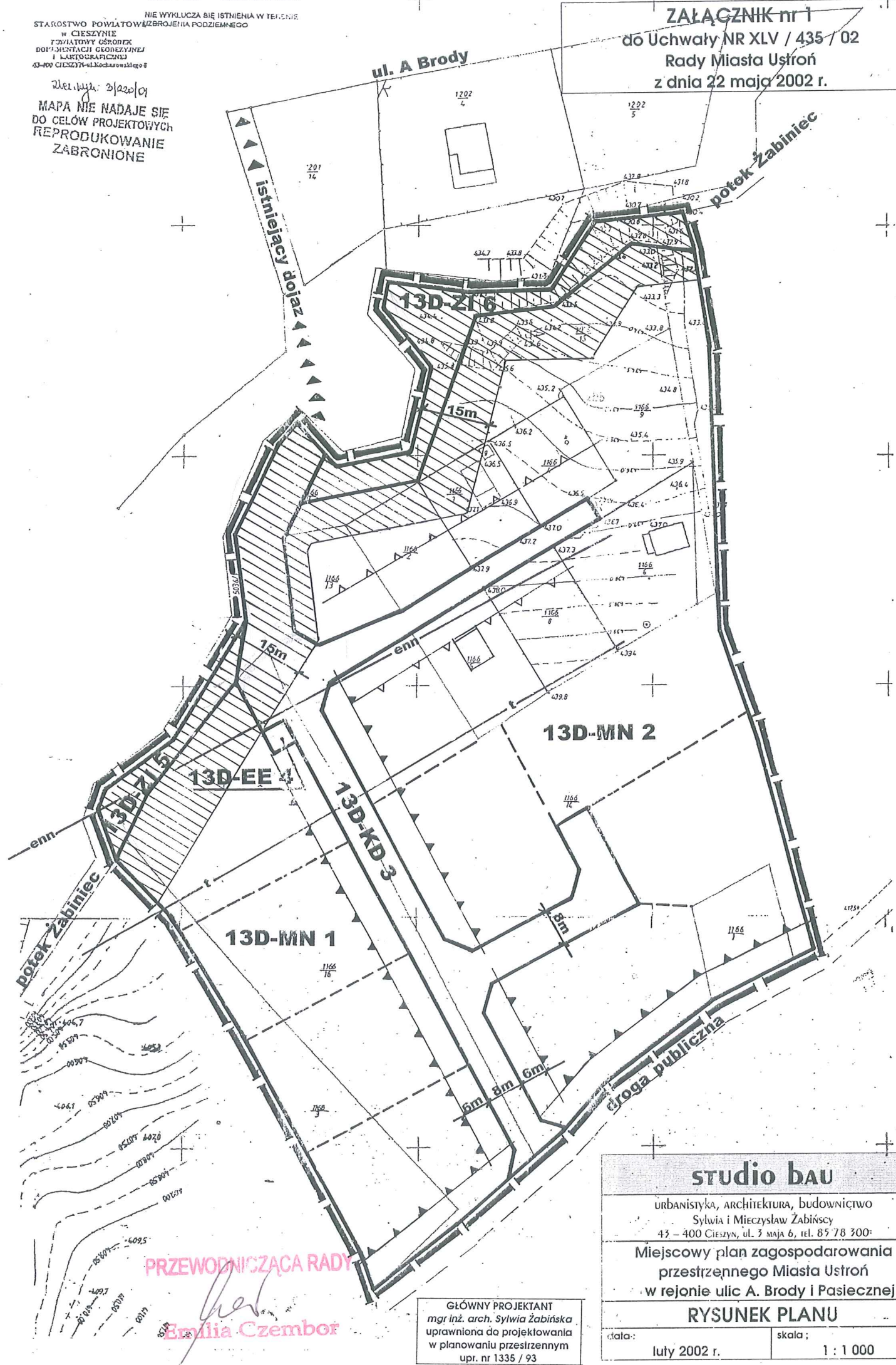


STAROSTWO POWIATOWE W CZESZYNIE
TOWIAROWY OŚRODEK
DOUMENTACJI GEODEZYJNEJ
I KARTOGRAFICZNEJ
43-400 CZESZYŃ UL. Koczałowa 110go 8

Załącznik nr 1
do Uchwały NR XLV / 435 / 02
Rady Miasta Ustron
z dnia 22 maja 2002 r.

Wielkość: 2/20/01
MAPA NIE NADAJE SIĘ
DO CEŁÓW PROJEKTOWYCH
REPRODUKOWANIE
ZABRONIONE



PRZEWODNICZĄCA RADY

her
Emilia Czembor










GLÓWNY PROJEKTANT
mgr inż. arch. Sylwia Żabińska
uprawniona do projektowania
w planowaniu przestrzennym
upr. nr 1335 / 93

studio bau	
urbanistyka, architektura, budownictwo Sylvia i Mieczysław Żabiński 43 - 400 Czeszyn, ul. 3 maja 6, tel. 85 78 300	
Miejscowy plan zagospodarowania przestrzennego Miasta Ustron w rejonie ulic A. Brody i Pasicznej	
RYSunEK PLANU	
data:	lipiec 2002 r.
skala:	1 : 1 000




LEGENDA DO RYSUNKU PLANU

temat : **Miejscowy plan zagospodarowania przestrzennego Miasta Ustroń
terenów położonych w rejonie ulic Andrzeja Brody i Pasiecznej**

OZNACZENIA RYSUNKU PLANU

-  - granica opracowania
-  - linie rozgraniczające tereny o różnych zasadach zainwestowania
-  - linia zabudowy projektowana
-  - linia zabudowy istniejąca
-  - zabudowa mieszkaniowa (13D-MN1, 13D-MN 2,)
-  - komunikacja drogowa – ulica dojazdowa (13D-KD 3)
-  - urządzenia elektroenergetyki (13D-EE 4)
-  - zieleń izolacyjna ogólnodostępna (13D-ZI 5, 13D-ZI 6)
-  - strefa ochrony wód powierzchniowych

OZNACZENIA INFORMACYJNE

-  - istniejąca linia energetyczna niskiego napięcia
-  - istniejąca napowietrzna linia telekomunikacyjna
-  - orientacyjne linie podziału na działki budowlane