

PRZEDSIĘBIORSTWO
USŁUG GEODEZYJNYCH
S.p. z o.o.
PRACOWNIA GEODEZYJNA
43-460 Wieleń, Al. Hoffa 3
Tel. (033) 356-24 89

STANOWISKO PLANISTOWE
W CIĘSZYNIE
POWATOWY BIURO
DOKUMENTACJI I GEODEZYJNEJ
I KARTOGRAFICZNEJ
43-408 CIĘSZYN, ul. Wolności 3

WTÓRNIK MAPY

SEKCJA MAPY 541-431-1311, 0833
SKALA MAPY 1:500
MIASTO USTRÓŃ
OBREB USTRÓŃ
MAPA Z ROKU 1975
AKTUALIZOWANA W ROKU (NIE
AKTUALIZOWANO)

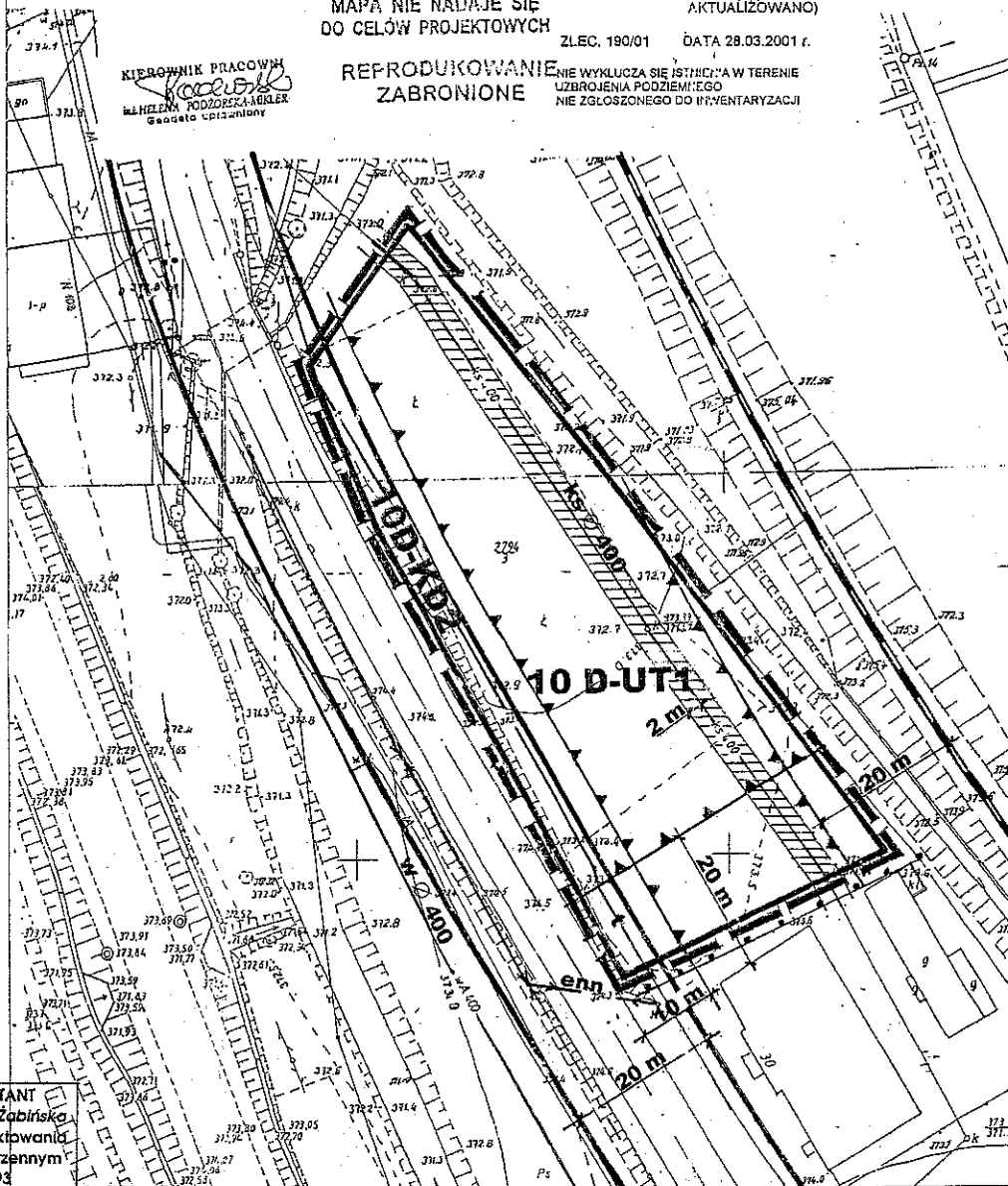
del. inż. Sławoja
MAPA NIE NADAJE SIĘ
DO CELÓW PROJEKTOWYCH

ZLEC. 190/01 DATA 28.03.2001 r.

KIEROWNIK PRACOWNI
inż. HELENA PODDĘCKA-BAKLER
Geodeta upr. 12120




REPRODUKOWANIE
ZABRONIONE

NIE WYKŁUČA SIĘ ISTNIEĆA W TERENIE
URZĄDZENIA PODZIEMNEGO
NIE ZGŁOSZONEGO DO INWENTARYZACJI

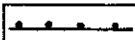
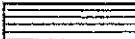



GŁÓWNY PROJEKTANT
mgr inż. arch. Sylwia Żabińska
uprawniona do projektowania
w planowaniu przestrzennym
upr. nr 1335 / 93

OZNACZENIA RYSUNKU PLANU

-  - granica opracowania
-  - linie rozgraniczające tereny o różnych zasadach zainwestowania
-  - nieprzekraczalna linia zabudowy
- 10D-UT1** - usługi turystyki
- 10B-KD2** - komunikacja drogowa

OZNACZENIA INFORMACYJNE

-  - strefa ścisłej ochrony konserwatorskiej
-  - strefa uciążliwości
-  - kolej
- w Ø 400** - magistrala wodociągowa Ø 400
- ks Ø 400** - kolektor sanitarny Ø 400
- enn** - linia energetyczna niskiego napięcia
- t** - ziemna linia telekomunikacyjna

ZAŁĄCZNIK nr 1

do Uchwały NR XLV / 433 / 02
Rady Miasta Ustronia
z dnia 22 maja 2002 r.

PRZEWODNICZĄCA RADY

Emilia Czembor
Emilia Czembor

studio bau

URBANISTYKA, ARCHITEKTURA, BUDOWNICTWO
Sylwia i Mieczysław Żabińscy
43 - 400 Cieszyn, ul. 3 Maja 6, tel. 85 78 300

Miejscowy plan zagospodarowania
przestrzennego Miasta Ustronia
w zakresie terenów usługowo -
turystycznych położonych przy ul. 3 Maja

RYSunEK PLANU

data :
grudzień 2001 r.

skala ;
1 : 1 000