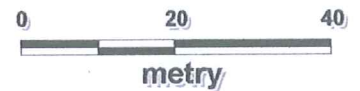
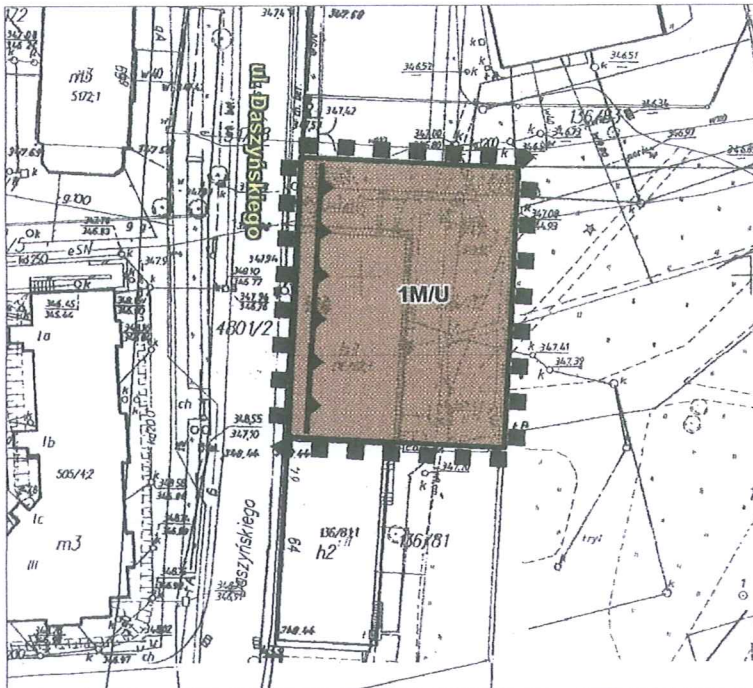


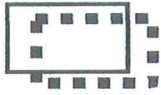





**MIEJSCOWY PLAN ZAGOSPODAROWANIE PRZESTRZENNEGO  
DLA OBSZARU PRZY UL. DASZYŃSKIEGO  
W OBRĘBIE PARCELI GRUNTOWEJ OZNACZONEJ NR 136/82**

**SKALA 1: 1 000**



**LEGENDA:**

-  - granica opracowania
-  - mapa zasadnicza
-  - linie rozgraniczające terenów
-  - tereny zabudowy wielorodzinnej i usług
-  - nieprzekraczalna linia zabudowy
-  - drogi, ulice

**PLAN** AUTORSKA PRACOWNIA URBANISTYCZNA,

MIEJSCOWY PLAN ZAGOSPODAROWANIE PRZESTRZENNEGO  
DLA OBSZARU PRZY UL. DASZYŃSKIEGO  
W OBRĘBIE PARCELI GRUNTOWEJ OZNACZONEJ NR 136/82

**RYSUNEK PLANU**

załącznik nr 1 do Uchwały RM Ustroń  
Nr XXXVI/419/2009  
z dnia 24.09.2009

Zespół autorski : mgr inż. arch. B. Chaber - główny projektant  
inż. arch. Anna Jaromin  
mgr inż. Magdalena Skowron

skala 1 : 1 000