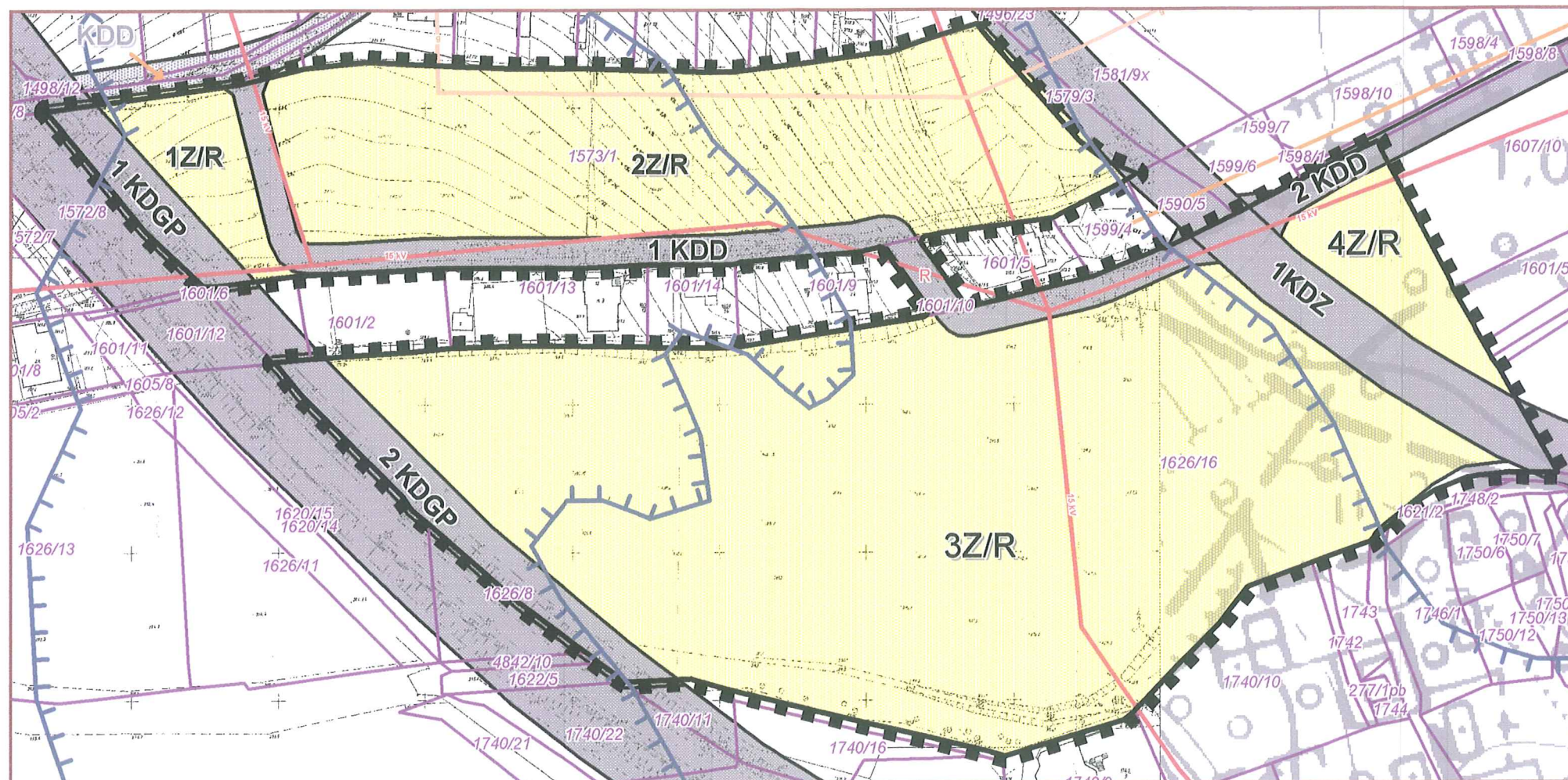





**MIEJSCOWY PLAN ZAGOSPODAROWANIE PRZESTRZENNEGO DLA OBSZARU W REJONIE UL. WIERZBOWEJ, ASNYKA, KATOWICKIEJ II I OLCHOWEJ  
W OBRĘBIE PARCEL GRUNTOWYCH OZNACZONYCH NR 1573/1, 1626/16, 1601/10**



SKALA 1: 2 000

**LEGENDA:**



- granica opracowania



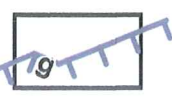
- linie rozgraniczające terenów



- granice działek z oznaczeniem nieruchomości




- tereny zieleni nieurządzonej, tereny rolne




- granica obszaru o nachyleniu powyżej 8% - tereny zagrożone osuwaniem mas ziemnych



- droga główna ruchu przyspieszonego




- droga zbiorcza




- droga dojazdowa

**ISTNIEJĄCE SIECI INFRASTRUKTURY TECHNICZNEJ**



- sieć gazowa



- sieć kanalizacyjna



- sieć elektroenergetyczna napowietrzna i kablowa

**PLAN AUTORSKA PRACOWNIA URBANISTYCZNA,**

MIEJSCOWY PLAN ZAGOSPODAROWANIE PRZESTRZENNEGO DLA OBSZARU W REJONIE  
UL. WIERZBOWEJ, ASNYKA, KATOWICKIEJ II I OLCHOWEJ W OBRĘBIE PARCEL  
GRUNTOWYCH OZNACZONYCH NR 1573/1, 1626/16, 1601/10

**RYSUNEK PLANU**

Zespół autorski : mgr inż. arch. B. Chaber - główny projektant  
inż. arch. Anna Kliś  
mgr inż. Magdalena Skowron

załącznik Nr 1 do Uchwały RM Ustroń  
Nr XXIV/389/2009  
z dnia 25.06.2009

skala 1 : 2 000