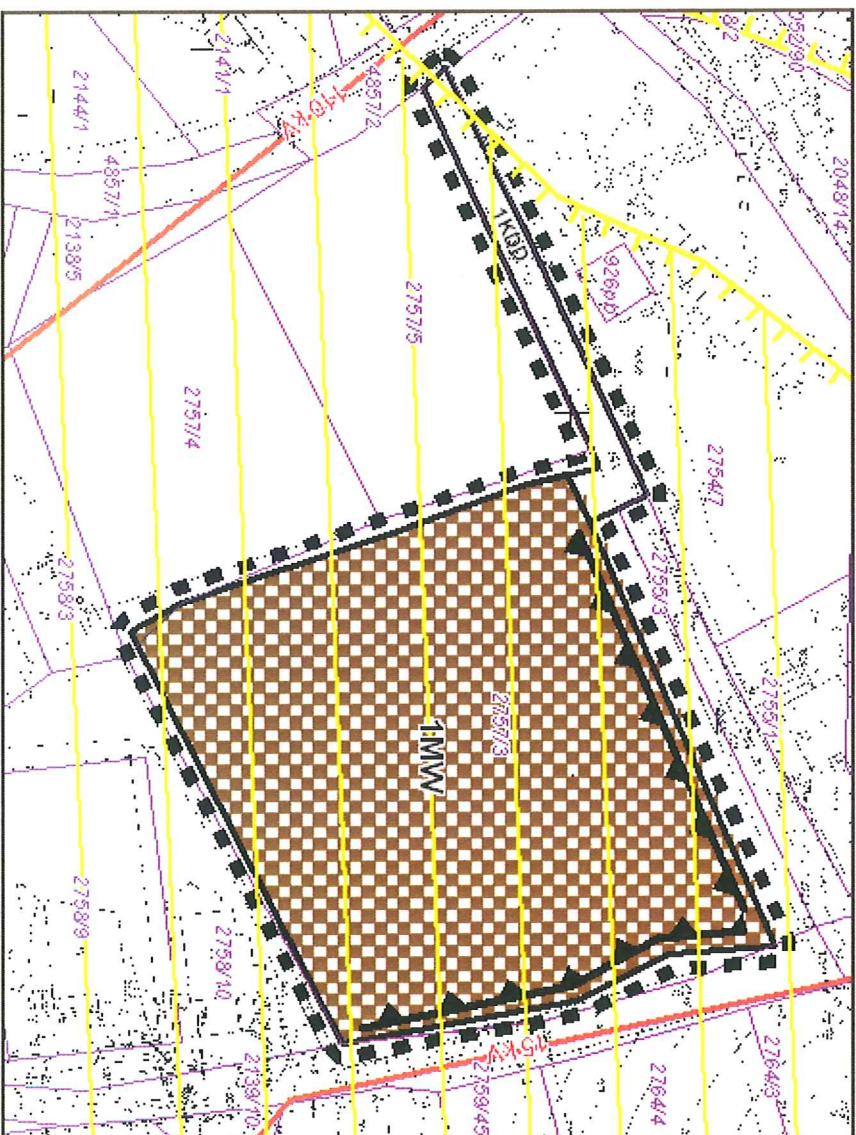




**MIEJSCOWY PLAN ZAGOSPODAROWANIE PRZESTRZENNEGO DLA OBSZARU W REJONIE UL. BRZOSZOWEJ  
W ODRĘBIE PARCELI GRUNTOWEJ OZNACZONEJ NR 2757/3**

**SKALA 1 : 1 000**



**PLAN AUTORSKA PRACOWNIA URBANISTYCZNA,**

MIEJSCOWY PLAN ZAGOSPODAROWANIE PRZESTRZENNEGO DLA OBSZARU W REJONIE UL. BRZOSZOWEJ  
W ODRĘBIE PARCELI GRUNTOWEJ OZNACZONEJ NR 2757/3

**RYSunEK PLANU**

Zespół autorski: mgr inż. arch. B. Chaber - główny projektant


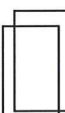






inż. arch. Anna Kiliś

mgr inż. Magdalena Skowron

załącznik Nr 1 do Uchwały RMU Ustonia  
Nr XXXIV/386/2009  
z dnia 25 czerwca 2009 r.

skala 1 : 1 000

**LEGENDA:**

-  - granica opracowania
-  - linie rozgraniczające terenów
-  - granice działek z oznaczeniem nieruchomości 2757/3
-  - zabudowa wielorodzinna
-  - droga dojazdowa wewnętrzna 1KDD
-  - nieprzekraczalne linie zabudowy
-  - granica obszaru o nachyleniu powyżej 8% - obszar zagrożony osuwaniem się mas ziemnych
-  - istniejąca sieć elektroenergetyczna napowietrzna i kablowa 15kV