









miejscowość
 skala 1 2000 km 13
 zam. 4/1243/02 dn. 2002-07-23
 z up. Starosty









ORYGINAL
 Sylwia Kubera
 Inspektor Wydziału Geodezji
 Kartografii i Planingu
 MAPA NIE NADAJE SIĘ
 DO CELÓW PROJEKTYWNYCH

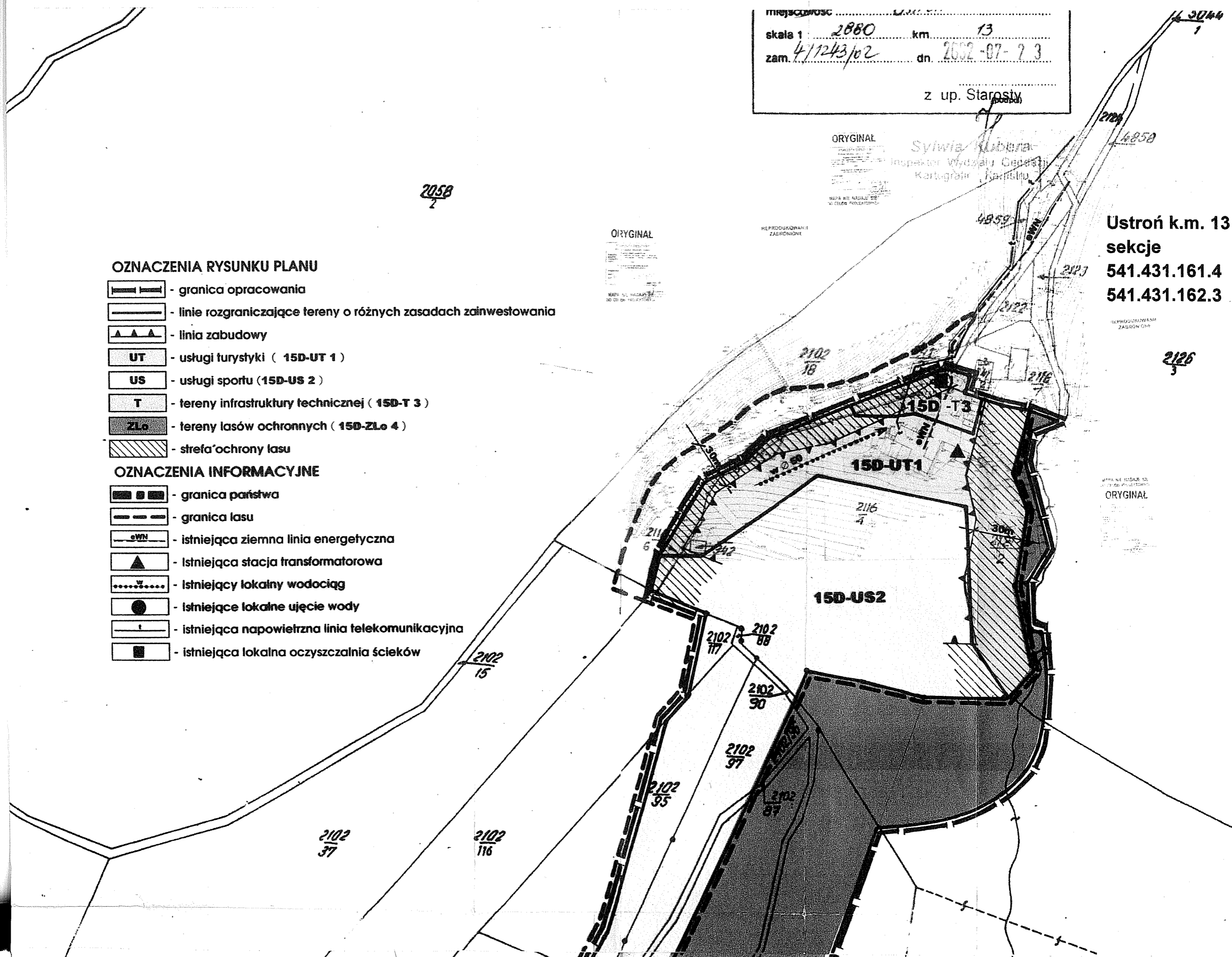
Ustroń k.m. 13
 sekcje
 541.431.161.4
 541.431.162.3

OZNACZENIA RYSUNKU PLANU

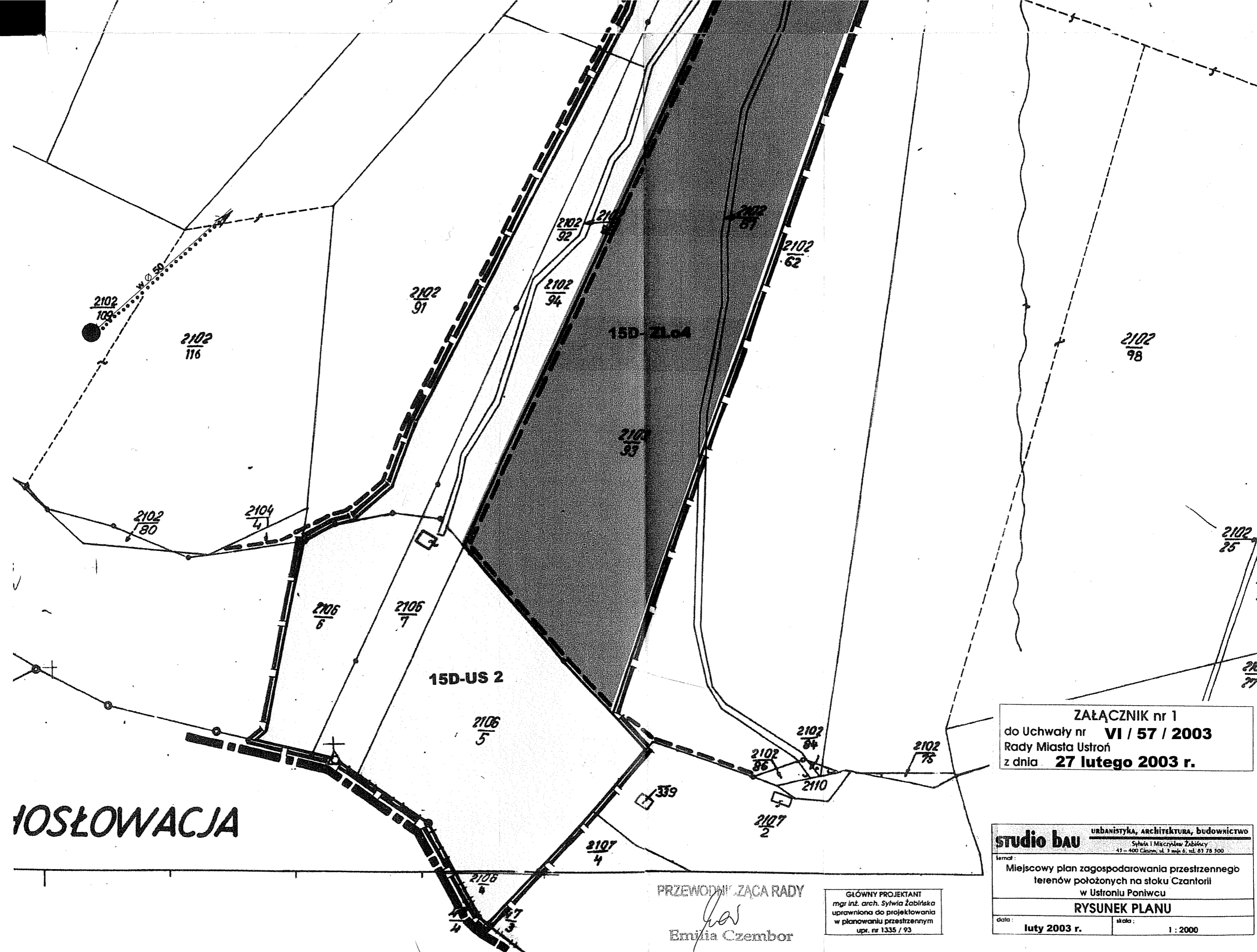
-  - granica opracowania
-  - linie rozgraniczające tereny o różnych zasadach zainwestowania
-  - linia zabudowy
-  - usługi turystyki (15D-UT 1)
-  - usługi sportu (15D-US 2)
-  - tereny infrastruktury technicznej (15D-T 3)
-  - tereny lasów ochronnych (15D-ZLo 4)
-  - strefa ochrony lasu

OZNACZENIA INFORMACYJNE

-  - granica państwa
-  - granica lasu
-  - istniejąca ziemna linia energetyczna
-  - Istniejąca stacja transformatorowa
-  - Istniejący lokalny wodociąg
-  - Istniejące lokalne ujęcie wody
-  - istniejąca napowietrzna linia telekomunikacyjna
-  - istniejąca lokalna oczyszczalnia ścieków



10 SŁOWACJA



ZAŁĄCZNIK nr 1
do Uchwały nr VI / 57 / 2003
Rady Miasta Ustron
z dnia 27 lutego 2003 r.

PRZEWODNICZĄCA RADY
Emilia Czembor
Emilia Czembor

GŁÓWNY PROJEKTANT
mgr inż. arch. Sylwia Żabirska
uprawniona do projektowania
w planowaniu przestrzennym
upr. nr 1335 / 93

studio bau	urbanistyka, architektura, budownictwo
	Sybilka i Mieczysław Żabirscy 41 - 400 Cieplice, ul. 3 maja 6, tel. 01 78 500
temat: Miejscowy plan zagospodarowania przestrzennego terenów położonych na stoku Czantorii w Ustroniu Poniewcu	
RYSunEK PLANU	
data: luty 2003 r.	skala: 1 : 2000