










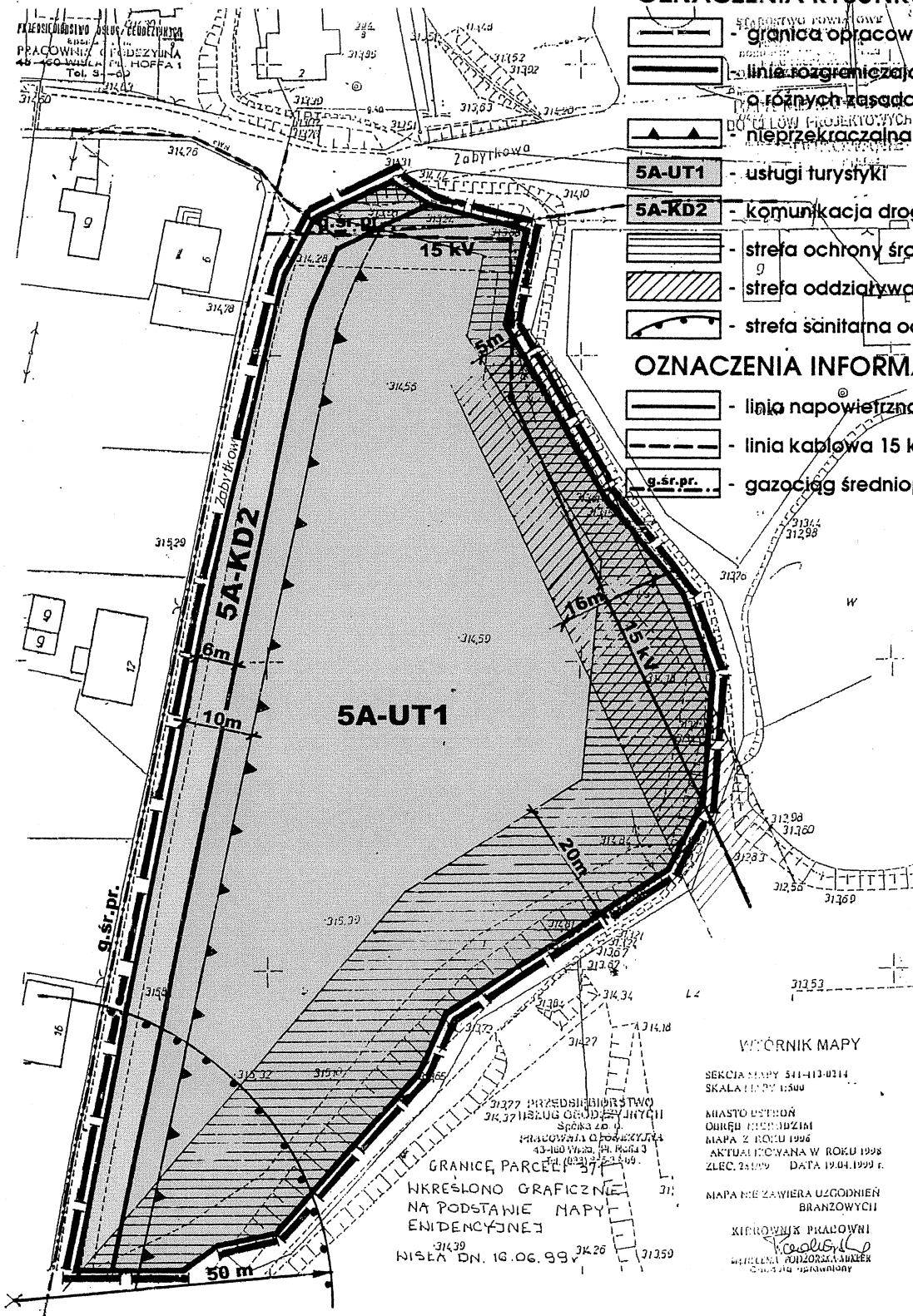


OZNACZENIA RYSUNKU PLANU

-  - granica opracowania
-  - linie rozgraniczające tereny o różnych zasadach zainwestowania
-  - nieprzekraczalna linia zabudowy
-  - usługi turystyki
-  - komunikacja drogowa
-  - strefa ochrony środowiska leśnego i wodnego
-  - strefa oddziaływania elektromagnetycznego
-  - strefa sanitarna od cmentarza

OZNACZENIA INFORMACYJNE

-  - linia napowietrzna 15 kV
-  - linia kablowa 15 kV
-  - gazociąg średnioprężny



GRANICĘ PARCELI
WKRĘŚLONO GRAFICZNIE
NA PODSTAWIE MAPY
ENIDENCYJNEJ

31439 NISZA DN. 16.06.99 31426 31259

WYŹNIOK MAPY

SEKCJA MAPY 311-113-0114
SKALA 1:200 1:500

MIASTO USTRÓŃ
URZĘD MIEJSCOWY
MAPA Z ROKU 1996
AKTUALIZOWANA W ROKU 1998
ZLEC. 241/97 DATA 19.04.1999 r.

MAPA NIE ZAWIERA UZGODNIEŃ
BRANŻOWYCH

KIEROWNIK PRACOWNI
Sylwia Zabirska
MIEJSCOWY KIEROWNIK PRACOWNI
31-400 USTRÓŃ

PRZEWODNICZĄCA RADY
Emilia Czembor
Emilia Czembor

ZAŁĄCZNIK
do Uchwały nr L / 492 / 2002
Rady Miasta Ustroń
z dnia 09 października 2002 r.

GŁÓWNY PROJEKTANT
mgr inż. arch. Sylwia Zabirska
uprawniona do projektowania
w planowaniu przestrzennym
upr. nr 1335 / 93

studio bau URBANISTYKA, ARCHITEKTURA, BUDOWNICTWO
Sylwia i Mieczysław Zabirscy
43 - 400 Ciepły, ul. 7 maja 6, tel. 85 78 100

Miejscowy plan zagospodarowania przestrzennego
Miasta Ustroń
ul. Zabytkowa w Nierodzimiu

RYSUNEK PLANU

data: maj 2002 r. skala: 1 : 1 000