











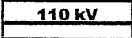


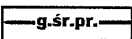
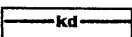
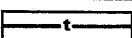

LEGENDA DO RYSUNKU PLANU

temat : **Miejscowy plan zagospodarowania przestrzennego Miasta Ustroń terenów położonych w rejonie ulic Topolowa i Bukowa,**

OZNACZENIA RYSUNKU PLANU

-  - granica opracowania
-  - linie rozgraniczające tereny o różnych zasadach zainwestowania
-  - linia zabudowy
-  - zabudowa mieszkaniowa (12 D-MN1, 12 D-MN2,)
-  - komunikacja drogowa – ulica dojazdowa (12 D-KD3)
-  - urządzenia elektroenergetyki, parking (12 D-EE/TD 4)
-  - lasy (12 D-RL5)
-  - granica Parku Krajobrazowego Beskidu Śląskiego
-  - strefa ochrony lasu
-  - strefa oddziaływania linii 110 kV

OZNACZENIA INFORMACYJNE

-  - istniejąca napowietrzna linia energetyczna 110 kV
-  - Istniejąca stacja transformatorowa
-  - Istniejący wodociąg
-  - Istniejący gazociąg średnioprężny
-  - Istniejąca kanalizacja deszczowa
-  - istniejąca napowietrzna linia telekomunikacyjna
-  - orientacyjne linie podziału na działki budowlane