

GRANICA OPRACOWANIA PLANU

LINIE ROZGRANICZAJĄCE OBSZARY O RÓŻNYCH FUNKCJACH LUB RÓŻNYCH SPOSOBACH ZAGOSPODAROWANIA:

————— CIĄGŁE OKREŚLONE JEDNOZNACZNIE  
 - - - - - MOŻLIWE DO KORYGOWANIA

LINIE PODZIAŁU TERENU NA DZIAŁKI BUDOWLANE:

ISTNIEJĄCE (ADAPTOWANE)

LINIE ZABUDOWY

————— NIENARUSZALNE  
 - - - - - OPREŚLAJĄCE MIN. ODLEGŁOŚĆ OD DROGI


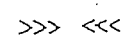


TERENY O DOMINUJĄCYCH FUNKCJACH WYSZCZEGÓLNIONYCH PONIŻEJ, DLA KTÓRYCH PRZEWIDUJE SIĘ ADAPTACJĘ FUNKCJI ISTNIEJĄCYCH I DALSZE ZAGOSPODAROWANIE ZGODNE Z ODPOWIEDNIMI USTALENIAMI:

- U STREFA USŁUGOWA (W TYM)
  - UT STREFA USŁUG TURYSTYCZNYCH
  - UH STREFA USŁUG HANDLU
  - UR STREFA USŁUG REKREACJI
  - UP STREFA USŁUGOWO PRODUKCYJNA
- M U STREFA MIESZKANIOWO USŁUGOWA
- Z STREFA ZIELENI (W TYM )
  - Z R ZIELEŃ REKREACYJNA
  - Z I ZIELEŃ IZOLACYJNA
  - Z L ZIELEŃ LASÓW - (TEREN LEŚNY)
- IK STREFA INFRASTRUKTURY KOMUNALNEJ  
 (OBEJMUJĄCA DROGI I ULICE, PARKINGI ORAZ URZĄDZENIA I OBIEKTY TOWARZYSZĄCE KOMUNIKACJI SAMOCHODOWEJ A TAKŻE URZĄDZENIA I OBIEKTY INŻYNIERII MIEJSKIEJ UZBROJENIA TERENU)



TERENY PRZEZNACZONE DO REALIZACJI CEŁÓW PUBLICZNYCH OKREŚLONYCH W USTALENIACH PLANU  
 OBEJMUJĄCE NIEKTÓRE TERENY ZIELENI URZĄDZONEJ, TERENY PARKINGÓW PUBLICZNYCH Z ZIELENIĄ TOWARZYSZĄCĄ, TERENY INFRASTRUKTURY KOMUNALNEJ Z URZĄDZENIAMI I OBIEKTAMI INŻ. MIEJSKIEJ ORAZ DROGAMI I ULICAMI PROJEKTOWANYMI I MODERNIZOWANYMI WRAZ Z URZĄDZENIAMI I OBIEKTAMI TOWARZYSZĄCYMI (WG. PONIŻSZEJ KLASYFIKACJI):

GI - GŁÓWNA TRANZYTOWA	Go - GŁÓWNA OBSZAROWA	Z - ZBIORCZA
L - LOKALNA	D - DOJAZDOWA	PJ - PIESZO JEZDNA
R - ROWEROWA		

INNE, UZUPEŁNIAJĄCE OZNACZENIA RYSUNKU PLANU

-  CIĄGI EKOLOGICZNE
-  PRZEPUSTY EKOLOGICZNE
-  AKCENTOWANE NAROŻNIKI ZABUDOWY
-  ZWARTE PIERZEJE ULIC

PRZEBIEG SIECI INFRASTRUKTURY TECHNICZNEJ WG. NASTĘPUJĄCYCH OZNACZEŃ:

-  PROJEKTOWANE SIECI KANALIZACJI SANITARNEJ
-  PROJEKTOWANE SIECI KANALIZACJI DESZCZOWEJ